

INFORME DIARIO DE MONITOREO DE MEDIOS*

*Vigilancia basada en eventos de interés epidemiológico mediante el monitoreo de medios abiertos de comunicación locales y nacionales.

Reporte de eventos:

Amenaza	Tema	Medio	Fecha	Resumen	Liga	Prioridad
Biológico	Suicidio en mujeres jóvenes	El sol de Cuernavaca	01 noviembre 2021	El estudio sobre Prevención de Lesiones y Violencia hecha por investigadores del Instituto Nacional de Salud Pública (INSP) reveló que en los últimos años el suicidio se ha convertido en la tercera causa de muerte en México en personas de 12 a 29 años, siendo las mujeres las que registran mayor incidencia.	https://www.elsoldecuervavaca.com.mx/local/estudio-muestra-altos-indices-de-suicidio-en-mujeres-jovenes-7422472.html	Bajo
Biológico	Peste porcina	El sol de Cuernavaca	02 noviembre 2021	En México no se han detectado casos de PPA, sin embargo se trabaja para evitar que esta enfermedad llegue al país y afecte tanto a los animales como a los seres humanos.	https://www.elsoldecuervavaca.com.mx/local/sader-previene-brotes-de-la-pesteporcina-africana-7422774.html	Bajo
Biológico	Caso sospechoso de rabia	Diario de Morelos	01 noviembre 2021	Un caso sospechoso de rabia se detectó en el municipio de Tlaltizapán durante la semana pasada; actualmente, el caso está bajo estudio para saber si después de 25 años en Morelos se podría confirmar la existencia de una enfermedad así.	https://www.elsoldecuervavaca.com.mx/local/en-morelos-detectan-caso-sospechosos-de-rabia-7422694.html	Bajo
Clima	Clima en Morelos	Diario de Morelos	01 noviembre 2021	La Comisión Estatal del Agua <u>Ceagua</u> informa que para la primera semana del mes de noviembre se registrarán temperaturas máximas de 25 a 36 °C; se espera en general un ambiente fresco al amanecer, tardes cálidas y bajas probabilidades de lluvias.	https://www.diariodemorelos.com/noticias/ya-sabes-c-mo-estar-el-clima-esta-semana-en-morelos	Bajo



<http://ssm.gob.mx>



Servicios de Salud Morelos



@MorelosSalud

Callejón Borda N°3 Col. Centro C.P. 62000
Teléfono (777) 312 62 31 / 314 33 36 ext. 222

**Calle Gómez Azcárate No. 205, Col. Lomas de la Selva
C.P. 62270, Cuernavaca, Morelos. Tel.: 777 102 25 56**



Fecha: 02 noviembre del 2021
Semana Epidemiológica: 44
Área: Coordinación de Vigilancia Epidemiológica, **UIES.**

Fuente: Servicio Meteorológico Nacional de México, CONAGUA.

Este día, **canales de baja presión** sobre el occidente, centro y sureste de México, en interacción con el ingreso de humedad del Océano Pacífico y Golfo de México, ocasionarán lluvias puntuales fuertes en Veracruz (sur), Tabasco, Chiapas y Oaxaca; así como lluvias e intervalos de chubascos con descargas eléctricas en el occidente, centro, oriente, sur y sureste del territorio nacional, incluidos el Valle de México y la Península de Yucatán. Asimismo, un **frente** se extenderá al norte de México y en interacción con un **canal de baja presión** sobre la Mesa del Norte, propiciará lluvias y chubascos, así como rachas de vientos de hasta 60 km/h en dicha región.

Para información de los ciclones tropicales en el Océano Atlántico, consulta los avisos del Servicio Meteorológico Nacional a través de:

<https://smn.conagua.gob.mx/es/pronosticos/avisos/aviso-de-ciclon-tropical-en-el-oceano-atlantico>

Las lluvias podrán acompañarse de descargas eléctricas, vientos fuertes y caída de granizo.

Lluvias aisladas (0.1 a 5 mm): Chihuahua, Nuevo León, Colima, **Morelos**, Puebla, Campeche y Quintana Roo.

Temperaturas mínimas de 0 a 5 °C y posibles heladas: zonas montañosas de Baja California, Sonora, Zacatecas, San Luis Potosí, Guanajuato, Querétaro, Michoacán, Estado de México, Ciudad de México, Tlaxcala, Puebla, Hidalgo, Veracruz y Oaxaca.

Cielo medio nublado durante la mañana y nublado por la tarde con lluvias aisladas en Puebla y **Morelos**. Ambiente fresco por la mañana. Bancos de niebla y temperaturas frías en zonas serranas. Ambiente templado a cálido por la tarde con vientos del este y noreste de 20 a 35 km/h en la región.



Callejón Borda N°3 Col. Centro C.P. 62000
Teléfono (777) 312 62 31 / 314 33 36 ext. 222

**Calle Gómez Azcárate No. 205, Col. Lomas de la Selva
C.P. 62270, Cuernavaca, Morelos. Tel.: 777 102 25 56**

INFORME DE MONITOREO VOLCÁNICO Y SISMOLÓGICO


Fuente: Servicio Sismológico Nacional, UNAM. / Centro nacional de Prevención de Desastres (CENAPRED)-SEGOB, SENEAM-SCT y NOAA.


En las últimas 24 horas, mediante los sistemas de monitoreo del **volcán Popocatepetl** se identificaron **22 exhalaciones acompañadas de gases volcánicos y ligeras cantidades de ceniza**. Además, se registraron **107 minutos de tremor**. Al momento de este reporte **se observa el edificio volcánico con una emisión que se dispersa hacia el noroeste**.

NIVEL DE ALERTA	SEMAFORO	AMARILLO-FASE 2	RECOMENDACIONES PARA LA FASE AMARILLO FASE 2
	Incremento de actividad: <ul style="list-style-type: none"> Pluma de vapor de agua y gas Ligera caída de ceniza en áreas cercanas Caída de fragmentos incandescentes Crecimiento y destrucción de domos de lava Posibilidad de flujos piroclásticos por explosiones Flujos de lodo o escombros de corto alcance 		<ol style="list-style-type: none"> Continuar con el radio de seguridad de 12 km, por lo que la permanencia en esa área no está permitida. Controlar el tránsito entre Santiago Xalitlintla y San Pedro Nexapa, vía Paso de Cortés. A las autoridades de Protección Civil, mantener sus procedimientos preventivos, de acuerdo con sus planes operativos. A la población se le recomienda elevar la atención a los avisos de las autoridades de su localidad y se exhorta a no acercarse al volcán, y mucho menos al cráter. Mantenerse fuera de cañadas ante posibles flujos de lodo, principalmente en temporada de lluvias.

PRONOSTICO DE CAIDA DE CENIZA

En caso de una exhalación de ceniza volcánica, **el pronóstico de trayectoria hacia el este**, (simulando exhalación cada hora en las próximas 6 horas) a su paso por la zona oeste y centro-norte del estado de Puebla, **para las primeras 12 horas de pronóstico** (09:00 a las 21:00 hora local). Posteriormente para las últimas 12 horas de pronóstico, (21:00 a las 09:00 hora local del día siguiente), las trayectorias continuarán sobre la zona centro-norte del estado de Puebla.



SISMOS	Se registró sismo de magnitud de 4.0 grados Richter, a las 04:16:58 hrs con localización del epicentro a 33 km al norte de Coalcomán, Michoacán. NO PERCIBIDO EN EL ESTADO DE MORELOS.	
	REPORTE DE DAÑOS A LA POBLACION PROTECCIÓN CIVIL Sin reporte de daños a la población ni a la infraestructura en salud.	



<http://ssm.gob.mx>



Servicios de Salud Morelos



@MorelosSalud

Callejón Borda N°3 Col. Centro C.P. 62000
 Teléfono (777) 312 62 31 / 314 33 36 ext. 222

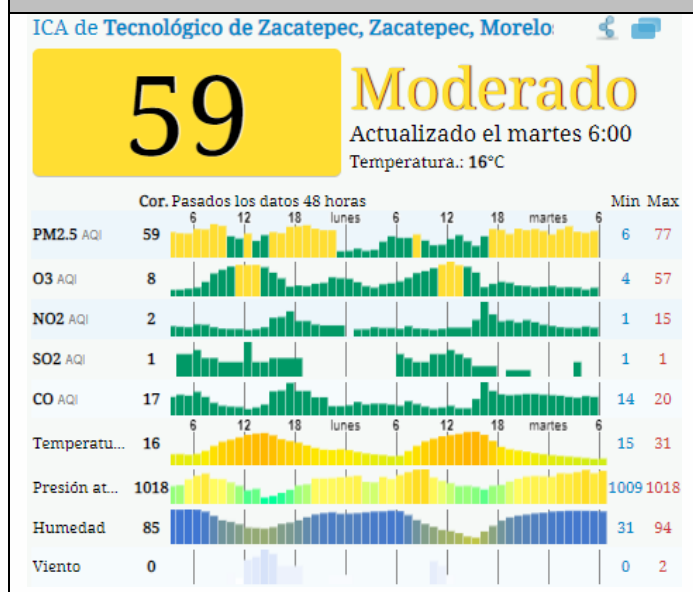
Calle Gómez Azcárate No. 205, Col. Lomas de la Selva
 C.P. 62270, Cuernavaca, Morelos. Tel.: 777 102 25 56

INFORME DE TEMPERATURAS Y CALIDAD DEL AIRE

Fuente: Comisión Estatal de Agua (CEAGUA)

ICA	CALIDAD DEL AIRE	RECOMENDACIONES A LA POBLACIÓN
0-50	Buena	No se anticipan impactos a la salud cuando la calidad del aire se encuentra en este intervalo.
51-100	Moderada	Las personas extraordinariamente sensitivas deben considerar limitación de los esfuerzos físicos excesivos y prolongados al aire.
101-150	Dañina a la salud de los grupos sensitivos	Los niños adultos activos, y personas con enfermedades respiratorias tales como el asma, deben evitar los esfuerzos físicos excesivos y prolongados al aire.
151-200	Dañina a la salud	Los niños adultos activos, y personas con enfermedades respiratorias tales como el asma, deben evitar los esfuerzos físicos excesivos y prolongados al aire libre; las demás personas, especialmente los niños, deben limitar los esfuerzos excesivos y prolongados al aire libre.
201-300	Muy dañina a la salud	Los niños adultos activos, y personas con enfermedades respiratorias tales como el asma, deben evitar todos los esfuerzos excesivos al aire libre; las demás personas, especialmente los niños, deben limitar los esfuerzos físicos excesivos al aire libre.
300+	Arriesgado	

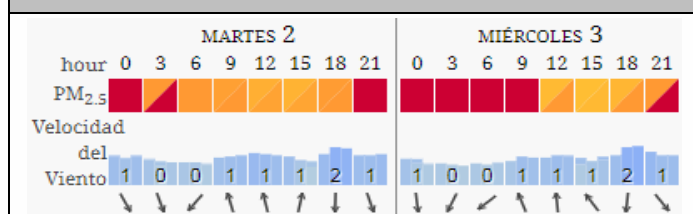
CALIDAD DEL AIRE CUERNAVACA, MORELOS.



PRONOSTICO DE TEMPERATURAS POR MUNICIPIO

Municipio	Máx	Mín	Municipio	Máx	Mín
Amacuzac	33°	16°	Puente de Ixtla	33°	18°
Axochiapan	33°	17°	Temixco	32°	15°
Ayala	32°	16°	Tepalcingo	31°	17°
Cuautla	28°	15°	Tepoztlán	29°	16°
Cuernavaca	27°	14°	Tlaltizapan	31°	16°
Huitzilac	20°	8°	Tlaquiltenango	35°	19°
Jiutepec	29°	15°	Zacatepec	29°	16°
Jojutla	33°	18°	Zacualpan de Amilpas	24°	13°

PRONOSTICO DE LA CALIDAD DEL AIRE



TEMPERATURAS MAXIMAS Y MINIMAS, ÚLTIMAS 24 HRS

Mínimas	Máximas
Huitzilac 20° / 8°	35° / 19° Tlaquiltenango
Tetela del Volcán 21° / 10°	33° / 18° Jojutla
Totolapan 21° / 11°	33° / 18° Puente de Ixtla
Ocuituco 21° / 12°	33° / 16° Amacuzac



<http://ssm.gob.mx>



Servicios de Salud Morelos



@MorelosSalud

Callejón Borda N°3 Col. Centro C.P. 62000
 Teléfono (777) 312 62 31 / 314 33 36 ext. 222

Calle Gómez Azcárate No. 205, Col. Lomas de la Selva
 C.P. 62270, Cuernavaca, Morelos. Tel.: 777 102 25 56



MORELOS
2018 - 2024

**SERVICIOS
DE SALUD**

Fecha: 02 noviembre del 2021
Semana Epidemiológica: 44
Área: Coordinación de Vigilancia Epidemiológica, **UIES.**

INFORME DE MONITOREO EPIDEMIOLÓGICO

Fuente: Jurisdicciones Sanitarias del estado de Morelos.

JURISDICCION SANITARIA I:

- SIN EVENTOS EXTRAORDINARIOS.

JURISDICCION SANITARIA II:

- SIN EVENTOS EXTRAORDINARIOS.

JURISDICCION SANITARIA III:

- SIN EVENTOS EXTRAORDINARIOS.



<http://ssm.gob.mx>



Servicios de Salud Morelos



@MorelosSalud

Callejón Borda N°3 Col. Centro C.P. 62000
Teléfono (777) 312 62 31 / 314 33 36 ext. 222

**Calle Gómez Azcárate No. 205, Col. Lomas de la Selva
C.P. 62270, Cuernavaca, Morelos. Tel.: 777 102 25 56**